

Rapport de recherche des hydrocarbures aromatiques polycycliques avant travaux dans les ouvrages de génie civil, infrastructures de transport et réseaux divers.

Selon Articles R.541-8 et R.541-10 du Code de l'Environnement

A - RENSEIGNEMENTS ADMINISTRATIFS



A-1 DÉSIGNATION DE L'OUVRAGE

Adresse : 72 Rue d'Auxonne DIJON 21000

Référence client : BASE DE L'ERIS

Désignation : BASE DE L'ERIS

Date de construction : En 1980

A-3 OPÉRATEUR DE REPÉRAGE

Nom : SULPIZIO OLIVIER

Accompagnateur et fonction

Date de repérage : 05/08/2024

Numéro attestation : CPDI6639

Délivré le : 20/03/2023

Le présent rapport est établi par une personne dont les
compétences sont certifiées par ICERT - Parc d'Affaires, Espace

A-2 PROPRIÉTAIRE / DONNEUR D'ORDRE

Propriétaire :
Direction Interrégionale des Services Pénitentiaires
de Dijon
72A Rue d'Auxonne
21000 DIJON

Donneur d'ordre :
Direction Interrégionale des Services Pénitentiaires
de Dijon
72A Rue d'Auxonne
21000 DIJON

A-4 SOCIÉTÉ

Société & Siret : AC Environnement (N°44135591400298)

Date du rapport : 05/08/2024

Assurance : HDI Global SE 76208471-30015

A COTE D'OR, le 05/08/2024

PRÉSENCE DE HAP DANS LE CADRE DE LA MISSION	NON
PRÉSENCE D'OUVRAGES OU PARTIES D'OUVRAGES NON VISITÉS ET OU	NON
DE COMPOSANTS OU PARTIES DE COMPOSANTS NON INSPECTÉS	

Le présent rapport ne peut être reproduit que dans son intégralité

B - SOMMAIRE

A - Renseignements administratifs

- A-1 - Désignation de l'ouvrage
- A-2 - Propriétaire / Donneur d'ordre
- A-3 - Opérateur de repérage
- A-4 - Assurance

B - Sommaire

C - Ouvrages ou parties d'ouvrages et composants ou parties de composant

- C-1 - Ouvrages visités
- C-2 - Ouvrages ou partie(s) d'ouvrages non visité(s) et composant(s) ou partie(s) de composant non inspecté(s)

D - Etude préalable

- D-1 - Descriptif des travaux envisagés
- D-2 - Périmètre d'ouvrage concerné
- D-3 - Objectif de la mission
- D-4 - Document(s) mis à disposition
- D-5 - Périmètre et programme de repérage de l'opérateur

E - Conditions de repérage

F - Conclusions

- F-1 - Conclusion(s) du présent rapport de repérage
- F-2 - Réserves / Commentaires

G - Grille de repérage

Annexes

- Annexe : Plans
- Annexe : Reportage photographique
- Annexe : Prélèvements et analyses

C - OUVRAGES OU PARTIE(S) D'OUVRAGES ET COMPOSANT(S) OU PARTIE(S) DE COMPOSANT

C-1 LISTE DES OUVRAGES VISITÉS

- | | |
|--|--|
| Vol 1 (Extérieur 1) | Vol 2 (Chaufferie) |
| Vol 3 (Dégagement 1) | Vol 4 (Vestiaire) |
| Vol 5 (Douche) | Vol 6 (Sanitaires 1) |
| Vol 7 (Unité de la sécurité et du renseignement) | Vol 8 (Bureau chef U.G.D) |
| Vol 9 (Adjoint administratif) | Vol 10 (Extérieur 2) |
| Vol 11 (Adjoint ADM de l'UDP secrétariat D.S.D) | Vol 12 (Chef unité du droit pénitentiaire) |
| Vol 13 (Chef département sécurité et détention) | Vol 14 (Surveillant USR) |
| Vol 15 (Responsable ERIIS Adjoint responsable) | Vol 16 (Chef de section ERIIS) |
| Vol 17 (Local technique) | Vol 18 (Escalier 1) |
| Vol 19 (Extérieur 3) | Vol 20 (Extérieur 4) |
| Vol 21 (Escalier 2) | Vol 22 (Rangement ERIIS 1) |
| Vol 23 (Rangement eris 2) | Vol 24 (Dégagement 2) |
| Vol 25 (4 Douches) | Vol 26 (Sanitaires 2) |
| Vol 27 (Office ERIIS) | Vol 28 (Vestiaires équipe 2) |
| Vol 29 (Vestiaires équipe 1) | Vol 30 (Extérieur 5) |
| Vol 31 (Vestiaires équipe 3) | Vol 32 (Vestiaires équipe 4) |
| Vol 33 (Salle de réunions ERIIS) | Vol 34 (Extérieur 6) |

C-2 OUVRAGES OU PARTIE(S) D'OUVRAGES NON VISITÉ(S) ET COMPOSANT(S) OU PARTIE(S) DE COMPOSANT NON INSPECTÉ(S)

Localisation / Désignation	Justification	Investigation complémentaire restant à réaliser
Sans objet	Sans objet	Sans objet (Sans objet)

D - ÉTUDE PRÉALABLE

D-1 PROGRAMME DE TRAVAUX DU DONNEUR D'ORDRE

Les travaux envisagés sont la réhabilitation du bâtiment et une extension.

D-2 PÉRIMÈTRE DES OUVRAGES CONCERNÉS DÉFINI PAR LE DONNEUR D'ORDRE

Le périmètre d'intervention concerne l'entièreté du bâtiment.

D-3 OBJECTIF DE LA MISSION

Ce repérage a pour objectif d'identifier et localiser les enrobés contenant des HAP et susceptibles d'être affectés directement ou indirectement par les travaux et interventions définis par le donneur d'ordre.

D-4 DOCUMENTS MIS A DISPOSITION PAR LE DONNEUR D'ORDRE

Aucun

D-5 PROGRAMME ET PÉRIMÈTRE DE REPÉRAGE DÉFINI PAR L'OPÉRATEUR DE REPÉRAGE

Équipements inspectés	Plan de l'équipement	Zones	Localisations
Aménagement urbain	Parking	Vol 34 (Extérieur 6)	

D-6 MOTIF(S) AYANT PU CONDUIRE A RÉDUIRE OU AUGMENTER LE NOMBRE DE PRÉLÈVEMENTS TEL QU'INDIQUÉ EN ANNEXE A DE LA NORME NF 46-102 POUR CHACUN DES MATÉRIEUX ET PRODUITS REPÉRÉS

Néants

D-7 ADJONCTION(S) OU EXCLUSIONS PAR RAPPORT A LA NORME NF 46-102

Néants

D-8 CONDITIONS EXISTANTES AU MOMENT DU PRÉLÈVEMENT SUSCEPTIBLES D'INFLUENCER L'INTERPRÉTATION DES RÉSULTATS DES ANALYSES

Néants

E - CONDITIONS DE REPÉRAGE

Le repérage des matériaux et produits concernés par le programme de repérage doit être effectué de façon complète et rigoureuse. La bonne accessibilité aux différentes parties de l'ouvrage est une condition indispensable à la qualité de cette recherche. La visite des ouvrages et parties d'ouvrage inscrites dans le périmètre de repérage est effectuée sauf si elle engendre des problèmes de sécurité (ex : voies circulées). L'opérateur de repérage doit, afin de définir les modalités de son intervention :

- vérifier la complétude et analyser les documents fournis par le DO et, le cas échéant, lui demander les actions complémentaires nécessaires :
 - recherche d'informations, réalisation des documents manquants;
- déterminer le périmètre de repérage et le programme de repérage en fonction du programme des travaux, et les transmettre au DO pour avis éventuel avant le début des opérations de repérage ;
- organiser un cheminement logique permettant l'examen de tout le périmètre de repérage. Ce cheminement peut cependant comprendre des accès mis à nu progressivement au fur et à mesure de leur réalisation ;
- veiller à la cohérence de l'ensemble des recherches et au récolement des résultats, lorsque sa mission consiste à compléter ou actualiser les repérages précédemment réalisés.

Dans un premier temps, dans le périmètre des travaux, et selon le programme de repérage découlant du programme des travaux envisagés, l'opérateur de repérage localise les revêtements de type enrobés.

L'ensemble du périmètre du site concerné par les travaux doit être visité et inspecté. En cas de défaut d'accessibilité du fait du donneur d'ordre et alors que l'opérateur lui a au préalable demandé les moyens d'accès adaptés, l'opérateur rédigera un pré-rapport.

Lorsque, dans des cas très exceptionnels et qui doivent être justifiés, certaines parties d'ouvrages ne sont pas accessibles avant que les travaux ne commencent, l'opérateur de repérage rédige un rapport dans lequel il émet les réserves correspondantes et préconise les investigations approfondies complémentaires qui devront être réalisées entre les différentes étapes des travaux.

Il définit des zones présentant des similitudes d'ouvrage permettant d'optimiser le nombre de prélèvements qui sont transmis pour analyse. Les sondages itératifs et comparatifs permettent de déterminer les limites et l'étendue des zones présentant des similitudes d'ouvrage.

Dans un second temps, en fonction des informations dont il dispose, il détermine les prélèvements et analyses de matériaux nécessaires.

Les analyses des échantillons de ces matériaux sont réalisées couches par couches par un organisme accrédité par le COFRAC.





L'opérateur de repérage veille à la traçabilité des échantillons prélevés : ces échantillons sont repérés de manière que les ouvrages dans lesquels ils ont été prélevés puissent être identifiés.

INTERPRETATION DES RESULTATS

La présente caractérisation des enrobés bitumineux permet de déterminer les obligations du maître d'ouvrage vis-à-vis de la valorisation et de l'élimination des déchets issus de travaux sur enrobés contenant des HAP.

Ces obligations sont indépendantes de celles liées à l'amiante dans les enrobés, qui prévalent en cas de présence d'amiante.

La gestion des enrobés est interprétée en fonction de la somme des HAP suivant les seuils :

-  **Seuil inférieur ou égal à 50 mg/kg :**
Valorisation à chaud ou à froid ou élimination en ISDI (Classe 3)
-  **Seuil situé entre 51 et 500 (inclus) mg/kg :**
Valorisation à froid uniquement ou élimination en ISDND (Classe 2)
-  **Seuil situé entre 501 et 1000 (inclus) mg/kg :**
Valorisation impossible, élimination en ISDND (Classe 2)
-  **Seuil supérieur à 1000 mg/kg :**
Valorisation impossible, élimination en ISDD (Classe 1)

ISDI : Installation de stockage de déchets inertes

ISDND : Installation de stockage de déchets non dangereux

ISDD : Installation de stockage de déchets dangereux

F - CONCLUSIONS

F-1 CONCLUSIONS(S) DU PRÉSENT RAPPORT DE REPÉRAGE

Dans le cadre de la mission objet du présent rapport, il n'a pas été repéré de matériaux et produits contenant des HAP.

Localisation	Catégorie	Composant	Partie de composant	Sur avis/ ref prél.	Géolocalisation (Degrés décimaux)

F-2 RÉSERVES / COMMENTAIRES

Néants

G - GRILLE DE RESULTAT DU REPERAGE

Parking

Localisation	Catégorie	Composant	Partie de composant	Action	Description	Précision	Ref. Prél	Descriptif	Resultat	Conclusion	Concentration
Vol 34 (Extérieur 6)	Aménagement urbain	Parkings (Infrastructures non linéaires)	Enrobé bitumineux	P1	Réalisation d'un prélèvement	55 mm	P1 Phase 1	Revêtement bitumeux	Négatif	Négatif sur analyse	0 mg/kg
Vol 34 (Extérieur 6)	Aménagement urbain	Parkings (Infrastructures non linéaires)	Enrobé bitumineux	P1	Réalisation d'un prélèvement	55 mm	P1 Phase 2	Revêtement bitumeux	Négatif	Négatif sur analyse	0 mg/kg


ANNEXE : PLANS DE REPÉRAGE DES MPCA

Ref.	Plans	Titre du plan
	Sous-sol	Sous-sol - Plan de repérage - Actions menées
	Sous-sol	Sous-sol - Plan de repérage - Actions menées
	RDC	RDC - Plan de repérage - Actions menées
	RDC	RDC - Plan de repérage - Actions menées
	R+1	R+1 - Plan de repérage - Actions menées
	R+1	R+1 - Plan de repérage - Actions menées
	Parking	Parking - Plan de repérage - Actions menées
	Parking	Parking - Plan de repérage - Actions menées

ANNEXE : REPORTAGE PHOTOGRAPHIQUE

 Photos représentant des matériaux et produits contenant de l'amiante

Référence	Localisation	Action
002EW244491 n°1 - 1 (P1)	Parking - Vol 34 (Extérieur 6)	Prélèvement



002EW244491 n°1 - 1 (P1)

ANNEXE : Récapitulatif des prélèvements et analyses

Prélèvements en rouge = Positif Amiante

Ref action	Categorie	Composant	Materiau	Localisation	Observation
P1 Phase 1	Aménagement urbain	Parkings (Infrastructures non linéaires)	Revêtement bitumeux - -	Parking - Vol 34 (Extérieur 6)	
P1 Phase 2	Aménagement urbain	Parkings (Infrastructures non linéaires)	Revêtement bitumeux - -	Parking - Vol 34 (Extérieur 6)	